


Les balades
de Guillaumes

Fiche n°9



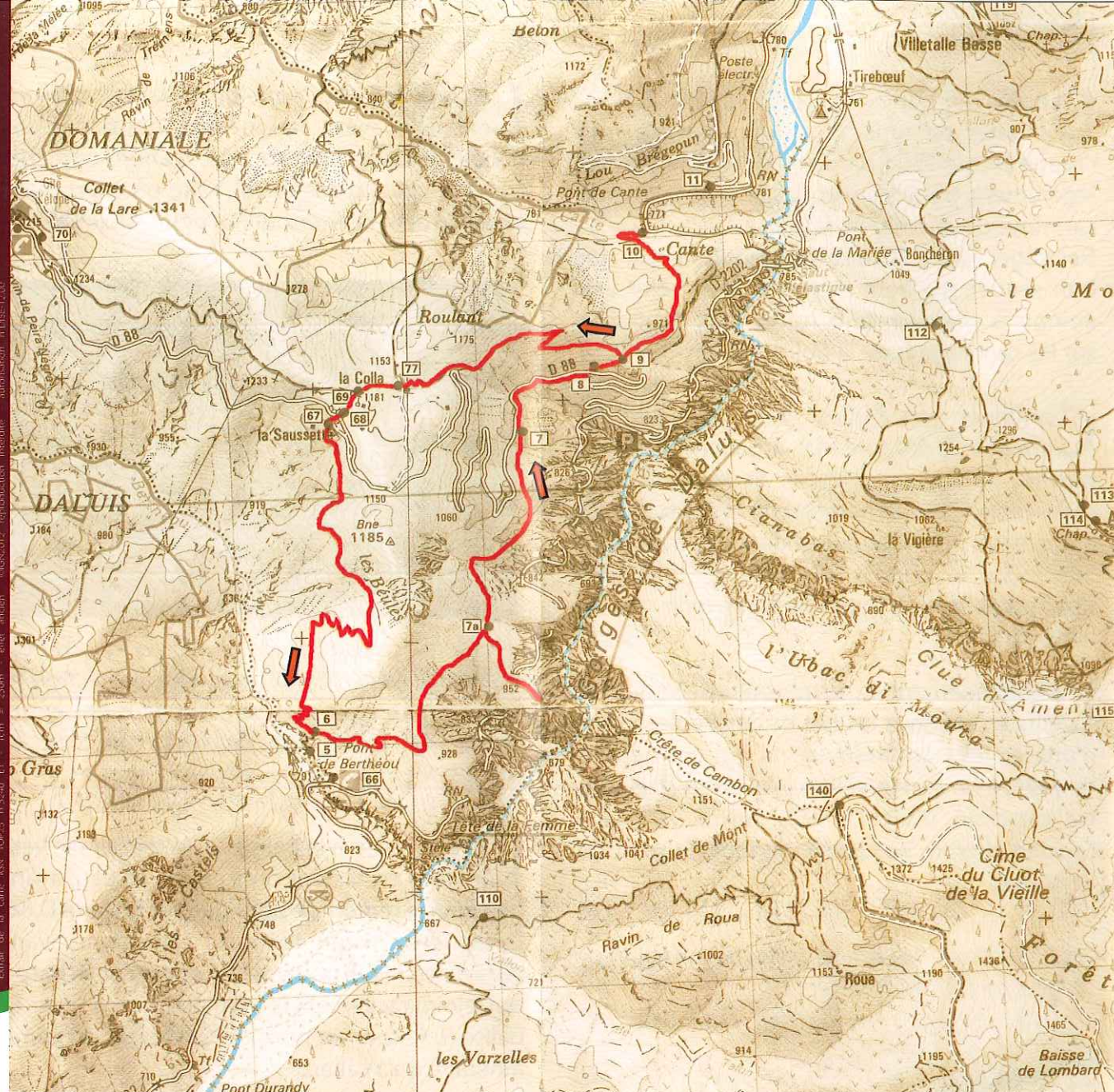
Circuit des Gorges Rouges

Office du Tourisme de Guillaumes
06470 Guillaumes
Tel : 04 93 05 57 76
officedetourisme2@wanadoo.fr

Dénivelé 500m
Durée 3h30
Difficulté



www.guillaumes.fr



Circuit des Gorges Rouges

Départ : Pont de Cante (771m)

Dénivellation : + 500m - 500m


Durée totale : 3h30

Niveau : randonnée moyenne

Cartographie : IGN Top 25 n° 3540 ET

Au cœur de la réserve naturelle régionale, ce parcours offre un spectacle fabuleux sur les remarquables gorges de Daluis, haut de la minéralogie internationale. Le hameau de la Saussette, annonce la descente vers le pont de Berthéou et la jolie remontée vers le belvédère aménagé du "point sublime" offrant un à-pic de plus de 270m sur le cours du Var et un aperçu des cavités minières abandonnées.

Il est nécessaire depuis le village de descendre en véhicule par la D.2202 jusqu'au pont de Cante, où vous trouverez à stationner.



Le programme complet de cartographie, balisage et entretien est réalisé par le Conseil Général des Alpes - Maritimes auquel le législateur a donné compétence en matière de Plan Départemental de Randonnée (loi du 22 juillet 1983, complétée par la circulaire du Premier Ministre du 30 août 1988). Il a été adopté par l'Assemblée départementale le 22 janvier 2004.

Toutes les informations touristiques ont un caractère indicatif et n'engagent pas la responsabilité de la commune et du rédacteur. Il appartient aux usagers de prendre toutes précautions imposées par les conditions locales.

L'itinéraire

Depuis le pont de Cante (771m - b.10) monter en forêt pour atteindre sur une croupe la cote 950m. Le sentier ensuite descend légèrement pour trouver la balise 9 qui est le carrefour du chemin de retour.

S'engager vers l'Ouest en montant sur un bon sentier, qui à un moment vient frôler une épingle à cheveux de la route, puis débouche sur les campagnes de la Colla (1150m - b.77).

Continuer vers l'Ouest pour découvrir un oratoire (b.69), prendre à gauche (Sud) en passant près de la chapelle St Jacques, pour redescendre vers le hameau de la Saussette (b. 68), proche d'une ferme vendant des fromages. Suivre sur la gauche la route sur quelques dizaines de mètres pour ensuite revenir vers les maisons (b.67).

Le cheminement en terrain dénudé s'infléchit vers le Sud sous les barres des Beules avant d'utiliser les nombreux lacets qui permettent de perdre de la dénivellation avant d'atteindre un carrefour (850m - b.6). Suivre vers l'Est l'ancien chemin passant en amont du pont de Berthéou.

Nous sommes là sur le passage antique, des bergers en transhumance.

La montée, par quelques lacets parfois encore pavés, agrémentée de panneaux d'interprétation, amène tout d'abord sur une traversée plus plane (b.7a). Faire un court mais très instructif aller-retour au "point sublime".



Belvédère aménagé par le service des randonnées du Conseil Général, par un mur de protection, le fleuve Var coulant près de 270m plus bas et qui permet de repérer dans la falaise en face, les entrées des mines de cuivre préhistoriques.

En retournant à la balise 7a, le sentier file vers le Nord en restant presque de niveau, avant une courte remontée pour gagner la route D.88. Descendre environ 400m sur cette route avant de la quitter (b.8) pour un bon sentier en écharpe qui rejoint facilement le point identifié à l'aller, la balise 9. Retour au pont de Cante par le même itinéraire qu'à l'aller.