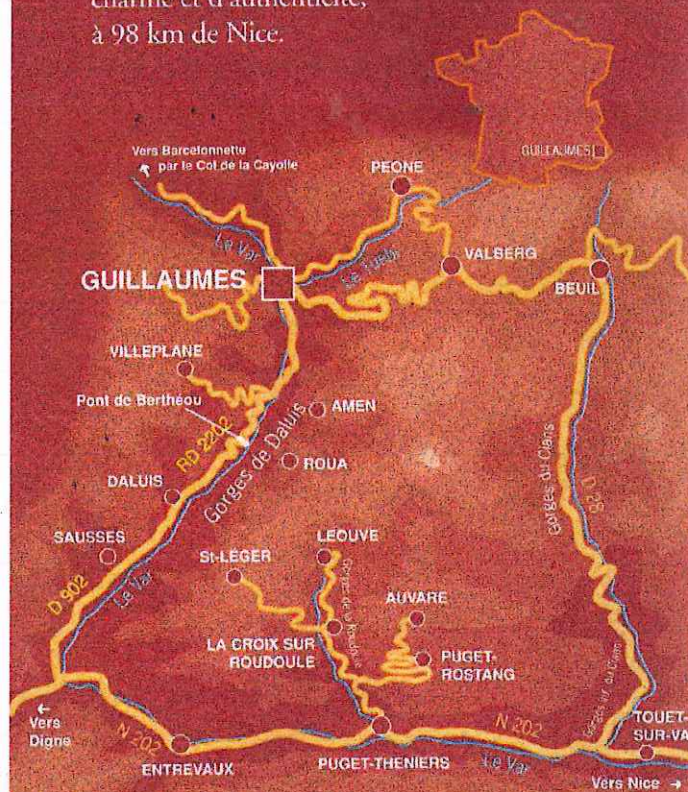




Guillaumes

Territoire provençal idéalement placé au cœur de la route des Alpes, à 800 m d'altitude, Guillaumes est un village plein de charme et d'authenticité, à 98 km de Nice.



POUR TOUT RENSEIGNEMENT :
Office du Tourisme - Mairie

Place Napoléon III - 06470 Guillaumes
Tel. : 04 93 05 57 76 - Fax : 04 93 05 54 75




Guillaumes


La porte des gorges rouges

Le sentier du Point Sublime

Gorges de Daluis (Clue de Guillaumes)



Balade sur le sentier du Point Sublime



Dominant les Gorges de Daluis (Clue de Guillaumes), là où elles sont le plus étroites et spectaculaires, ce sentier court sur le flanc du Dôme du Barrot.

Une promenade facile vous fera découvrir fo-

rêts, plantes aromatiques, insectes, voie romaine... jusqu'au Point Sublime qui offre un fabuleux panorama, depuis les cimes du haut pays jusqu'au moutonnement des collines du moyen-pays.

Guillaumes et les Gorges Rouges

Lieu de vie depuis la préhistoire, puis ancien chef-lieu de viguerie, Guillaumes a joué un rôle militaire important, comme en témoignent les ruines de son château-donjon du XI^e.

Carrefour historique et géographique, c'est un village recherché pour son charme, ses célèbres fêtes et la qualité de son accueil.

Les Gorges de Daluis, également appelées Clues de Guillaumes, ont été creusées par le Var, au cours des millénaires.

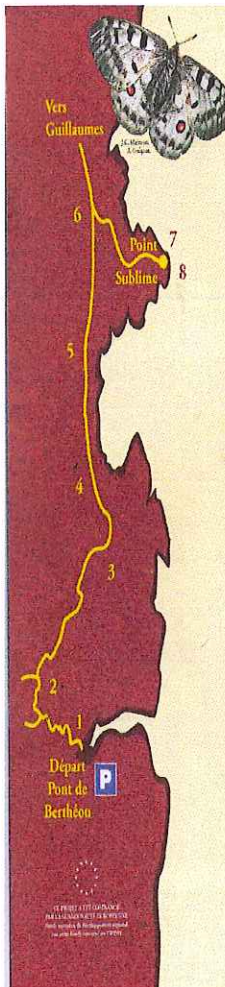
La route qui longe serpente entre les sculpturales falaises de pélite rouge qui constituent un ensemble naturel unique en Europe.



Le sentier point par point.....

Le sentier débute au bord du RD 2202, à 8 km en aval de Guillaumes et à 90 km de Nice. Un parking accueille les voitures juste après le pont, face au départ du sentier. Facile et sans danger, celui-ci est accessible à tous.

Huit panneaux illustrés le jalonnent, détaillant les principaux points d'intérêt du parcours.



1. Description du parcours

- longueur: 2 km.
- Point le plus bas 800 m
- Point le plus haut: 952m
- Dénivelé: 152m
- Durée du parcours: environ 1h30 aller/retour

2. La forêt

Elle est plantée de chênes et de pins sylvestres qui dominent un sous-bois arbustif très varié, les cigales y marquent un ambiance encore méditerranéenne.

3. Les Roches Rouges

Elles sont composées de sédiments très anciens, teintés en rouge par l'oxyde de fer et fossilisés. ces « pélites » sont uniques en Europe.

4. les plantes aromatiques

L'aridité du sol a favorisé la croissance de plantes aromatiques utilisées pour la cuisine et la parfumerie. Celles-ci attirent une grande diversité d'insectes ainsi que de nombreux oiseaux.

5. Les chemins de la transhumance

Depuis l'Antiquité, les troupeaux de moutons de Basse Provence ont toujours emprunté ce sentier pour aller estiver dans les pâturages de la haute vallée du Var.

6. Les voies de communication

Ouvert par les Romains au II^e et III^e siècle après J.C., le sentier du col de Roua resta le seul lien entre Guillaumes et le Bas Pays, jusqu'à la construction de la route en 1878.

7. les mines de cuivre

Outre les gisements de cuivre exploités depuis la préhistoire, ce massif constitue un haut lieu de la minéralogie, de renommée internationale par la découverte de minéraux uniques au monde

8. Description du parcours

Les falaises inaccessibles constituent un refuge idéal pour les grands rapaces, tels que l'aigle royal, le faucon pèlerin et le grand-duc